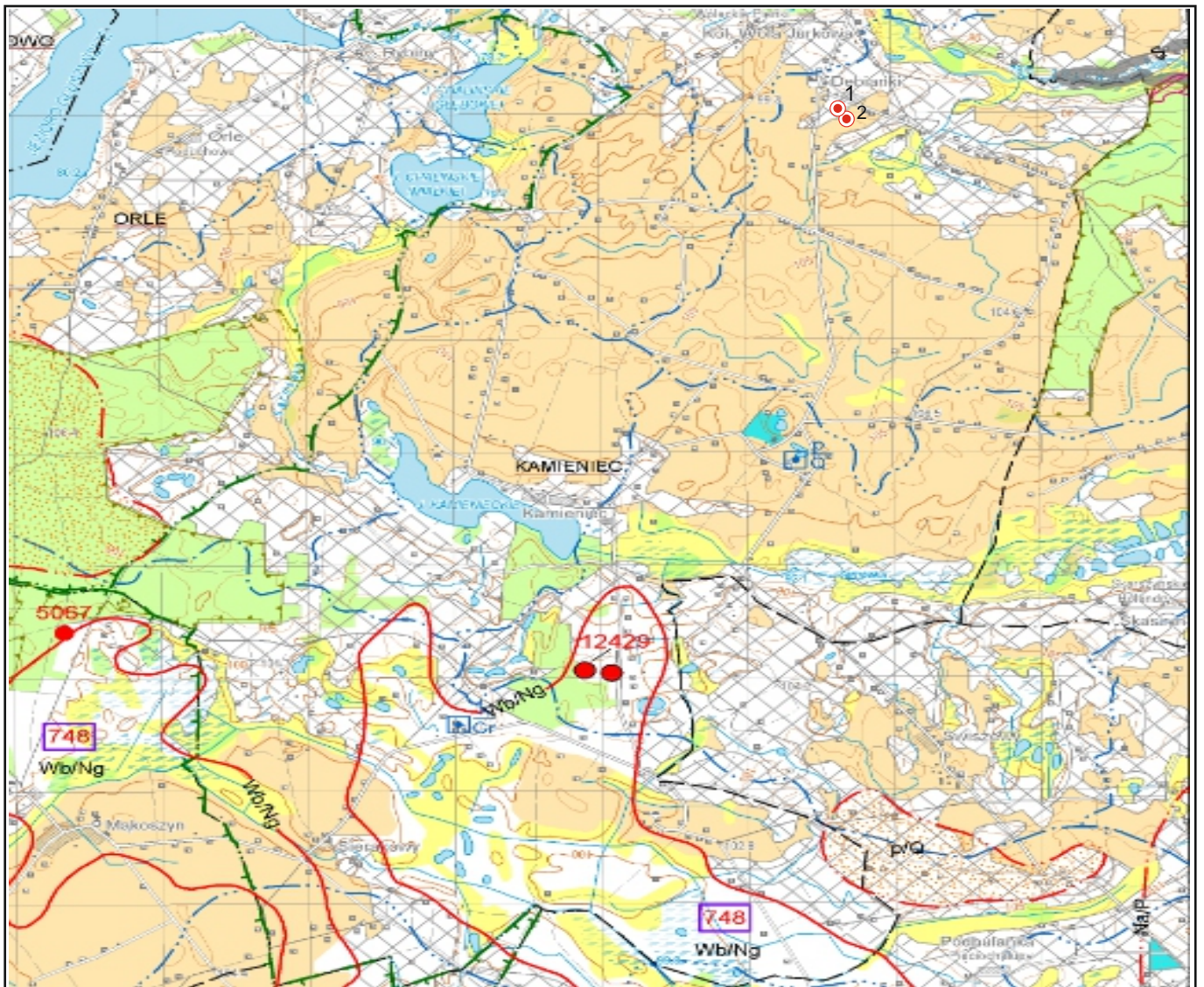



Wycinek Mapy geódrowiskowej Polski w skali 1 : 50 000 arkusz 478 - Sompolno (Plansza A)



OBJAŚNIENIA:

ZŁOŻA KOPALIN ORAZ PERSPEKTYWY I PROGNOZY ICH WYSTĘPOWANIA



4100 TEDDOROWO II - identyfikator z bazy Międz. oraz nazwa złoża makrokonfliktowego	
493 LUBSTÓW - identyfikator z bazy Międz. oraz nazwa złoża bardzo konfliktowego	
435 - złoża IZBIKA KUJAWSKA (C ₁) Wb/Ng	8203 - złoża TOMISZANKI (B+C) Wb/Ng
748 - złoża MAKOSZYN-GROCHOMBSKA (B+C+D) Wb/Ng	8431 - złoża WYROBKI I (C ₁) p/Q
4100 - złoża TEDDOROWO II (C ₁) p/Q	10265 - złoża WYROBKI II (C ₁) p/Q
5067 - złoża GOCZKI POLSKIE (C ₁) p/Q	11983 - złoża WLADYSLAWOWO (C ₁) p/Q
5119 - złoża GRADY BRDOWSKIE (C ₁) p/Q	12429 - złoża KOZJATY I (C ₁) p/Q
5503 - złoża JULIANOWO (C ₁) p/Q	12441 - złoża TEDDOROWO III (C ₁) p/Q
7219 - złoża WYROBKI (C ₁) p/Q	15466 - złoża WLADYSLAWOWO II (C ₁) p/Q
7770 - złoża PAMĄTKA (C ₁) p/Q	

--- granica złoża o zasobach udokumentowanych w kategoriach A+B+C₁ C
 --- granica złoża o zasobach udokumentowanych w kategorii C₂
 --- granica obszaru perspektywicznego
 --- p/Q - granica obszaru o negatywnych wynikach rozpoznania (p/Q - rodzaj kopaliny)
 ● złoża o powierzchni < 5 ha

GÓRNICZTWO I PRZETWÓRSTWO KOPALIN




WODY POWIERZCHNIOWE I PODZIEMNE



WARUNKI PODŁOŻA BUDOWLANEGO



OCHRONA PRZYRODY I KRAJOBRAZU



INFORMACJE DODATKOWE



MIERZBINEK
KAMIENIEC

1, 2 - lokalizacja projektowanych otworów